SCHWARZWALD
herz.erfrischend.echt.

FERIENLAND
SCHWARZWALD
Natur erleben. Mittendrin.

LANGLAUF*Zeit*

SCHONACH | SCHÖNWALD | FURTWANGEN | ST. GEORGEN

WWW.DASFERIENLAND.DE

HERZLICH WILLKOMMEN

Traumhafte Landschaften und Spaß im Schnee

Liebe Gäste,

wo kann man den Schwarzwald besser hautnah entdecken und dabei neue Lebenslust tanken als beim Langlauf durch die wunderschön verschneiten Winterlandschaften?

Das Ferienland Schwarzwald bietet Ihnen über 200 km präparierte Langlaufloipen im Klassischen- oder Skatingstil. Gleiten Sie auf Skiern durch herrliche Panoramalandschaften und tiefverschneite Winterwälder. Spüren Sie, wie der Schnee unter Ihren Skiern knistert und atmen Sie die herrlich klare Winterluft.

Ideale Wintersportmöglichkeiten bietet Ihnen das Ferienland Schwarzwald.

Aber nicht nur Langläufer, auch Pistenfans, Winterwanderer und Schneeschuhläufer finden bei uns beste Voraussetzungen für ihren Winterurlaub. Überzeugen Sie sich selbst.

Wir wünschen Ihnen eine wunderbare und erholsame *Zeit*
bei uns im Ferienland Schwarzwald.

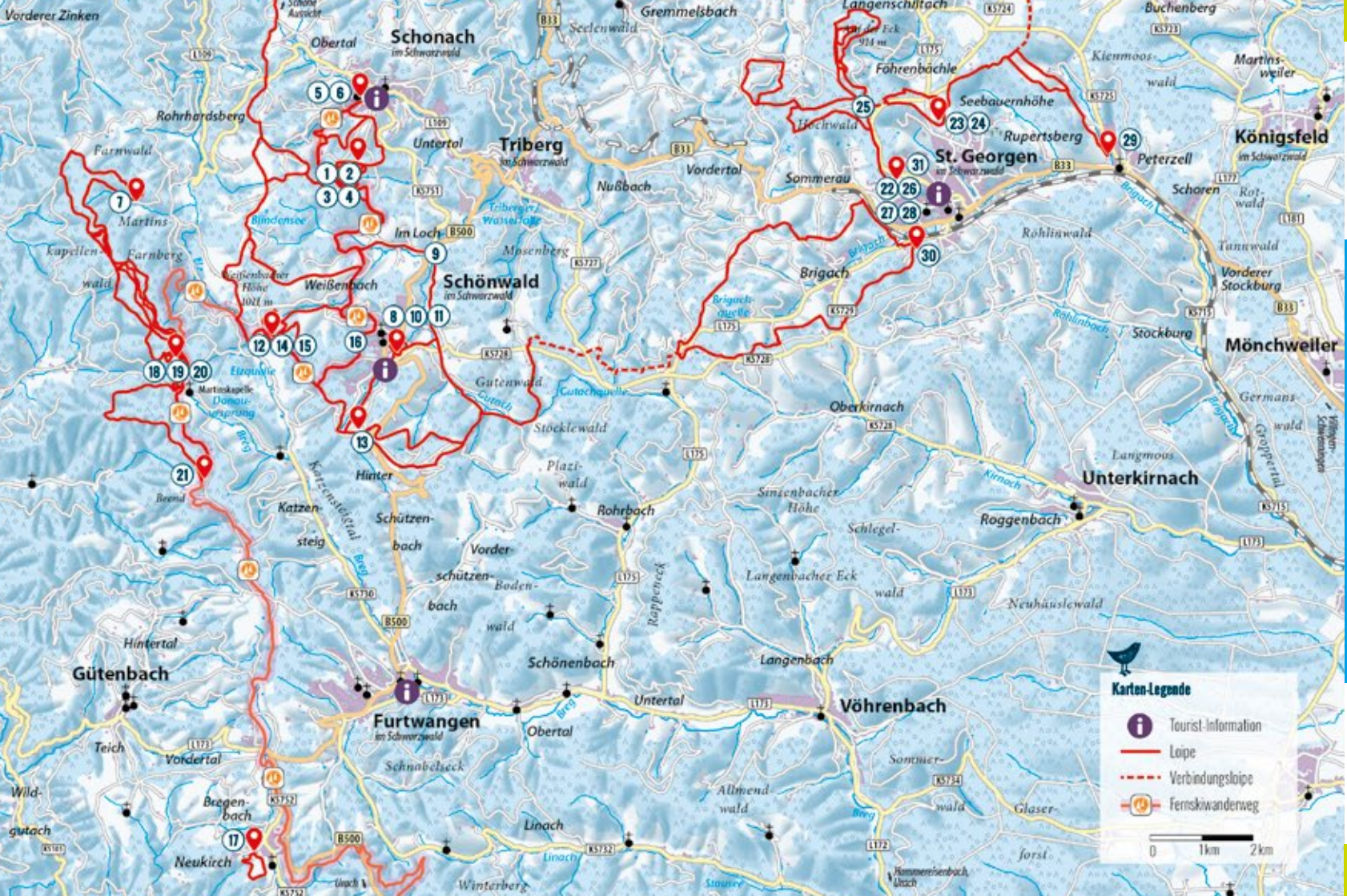

INHALT

Natur erleben.

FERNSKIWANDERUNG	5
TOURENÜBERBLICK	6 - 7
TOUREN Schonach	8 - 21
TOUREN Schönwald	22 - 39
TOUREN Furtwangen	40 - 49
TOUREN St. Georgen	50 - 69
Skilifte im Ferienland	70 - 71
Skikurse im Ferienland	72 - 73
Verleih im Ferienland	74 - 75
Wo die Adler fliegen	76 - 77
Konus Gästekarte	78 - 79

Viele Loipen im Ferienland Schwarzwald wurden vom Deutschen Skiverband überprüft und zertifiziert.

nordicaktiv zentrum

Naturpark Südschwarzwald

FERNSKIWANDERUNG

Die letzte Herausforderung im Schwarzwald

Auf 13 Etappen und 100 Kilometern erstreckt sich der Fernskiwanderweg zwischen Schonach und Multen am Belchen. Erleben Sie die traumhafte Winterlandschaft des Südschwarzwalds auf Langlaufskiern.

Ob anlässlich des Rucksacklaufs als Wettkampf um den Wäldercup oder individuell als Einzeletappen – hier finden Genussläufer und ambitionierte Sportler perfekte Loipen und interessante Höhenprofile.

Stellen Sie sich der letzten großen Herausforderung im Schwarzwald!

Die detaillierte Karte erhalten Sie in allen Tourist-Informationen des Ferienlandes.

ALLE TOUREN
im Ferienland



SCHONACH

①	Loipenhausrunde	1,8 km	●	
②	Moosloipe	7,5 km	●	
③	Panoramaloipe	11,7 km	●	
④	Weltcuploipe	2,5 km	●	
⑤	Höflebergloipe	2,8 km	●	
⑥	Langenwaldloipe	4,6 km	●	
⑦	Schänzle-Loipe	5,9 km	●	

SCHÖNWALD

⑧	Rundloipe Landschaftsgarten	0,9 km	●	
⑨	Schwarzenbachloipe	1,2 km	●	
⑩	Hölltalloipe	2,5 km	●	
⑪	Gutachtalloipe	5,0 km	●	
⑫	Zugang Martinskapelle	4,2 km	●	
⑬	Schaibenloipe	5,0 km	●	
⑭	Farnbergloipe	9,7 km	●	
⑮	Rothaus Loipenzentrum	2,4 km	●	
⑯	Weißenbachloipe	6,2 km	●	

ALLE TOUREN
im Ferienland

FURTWANGEN

⑰	Neukircher Loipe	1,4 km	●	
⑱	Panoramaloipe	6,4 km	●	
⑲	Flutlichtstrecke	2,4 km	●	
⑳	Trimmstrecke	5,8 km	●	
㉑	Roßeckstrecke	6,6 km	●	

Skatingloipe

Loipe für den klassischen Stil

Anhand der Farbmarkierung auf den Schildern erkennen Sie den Schwierigkeitsgrad der Loipen. Blau steht für einfach, rot für mittel und schwarz für anspruchsvoll.

ST. GEORGEN

㉒	Stadionrunde	0,4 km	●	
㉓	Skatingloipe Seebauernhöhe	1,0 km	●	
㉔	Langlauflehrparcour Seebauernhöhe	1,1 km	●	
㉕	Verbindungsloipe	1,8 km	●	
㉖	Falkenandresenhöhe	7,8 km	●	
㉗	Skatingrunde Hochwald	8,0 km	●	
㉘	Hochwaldloipe	10,0 km	●	
㉙	Peterzeller Loipe	11,8 km	●	
㉚	Brigachloipe	14,0 km	●	
㉛	Staudenloipe	14,3 km	●	

SCHONACH

Kleine, familienfreundliche Einsteigertour im Wittenbachtal

Die Tour 1 Loipenhausrunde

- mittel
- 1,8 km
- 0:30 Std.
- 961 m - 989 m
- 30m
- 30 m

START Skistadion Wittenbach
ZIEL Skistadion Wittenbach

Buslinie 7270 und Panoramabus Schwarzwald, Haltestelle Triberger Straße. Freie Fahrt mit der Ferienland-KONUS-Gästekarte.

Die Loipenhausrunde führt vom Loipenhaus nach rechts und dann in einer Schleife den Hang hinunter, an einem kleinen Teich vorbei auf die Winterseite.

Über dem Schwarzwaldhof kehrt sie wieder zurück zum Loipenhaus.

TIPPS

- Toiletten sowie ein beheizter Wachsraum beim Loipenhaus
- Detaillierter Schneebericht unter www.dasferienland.de

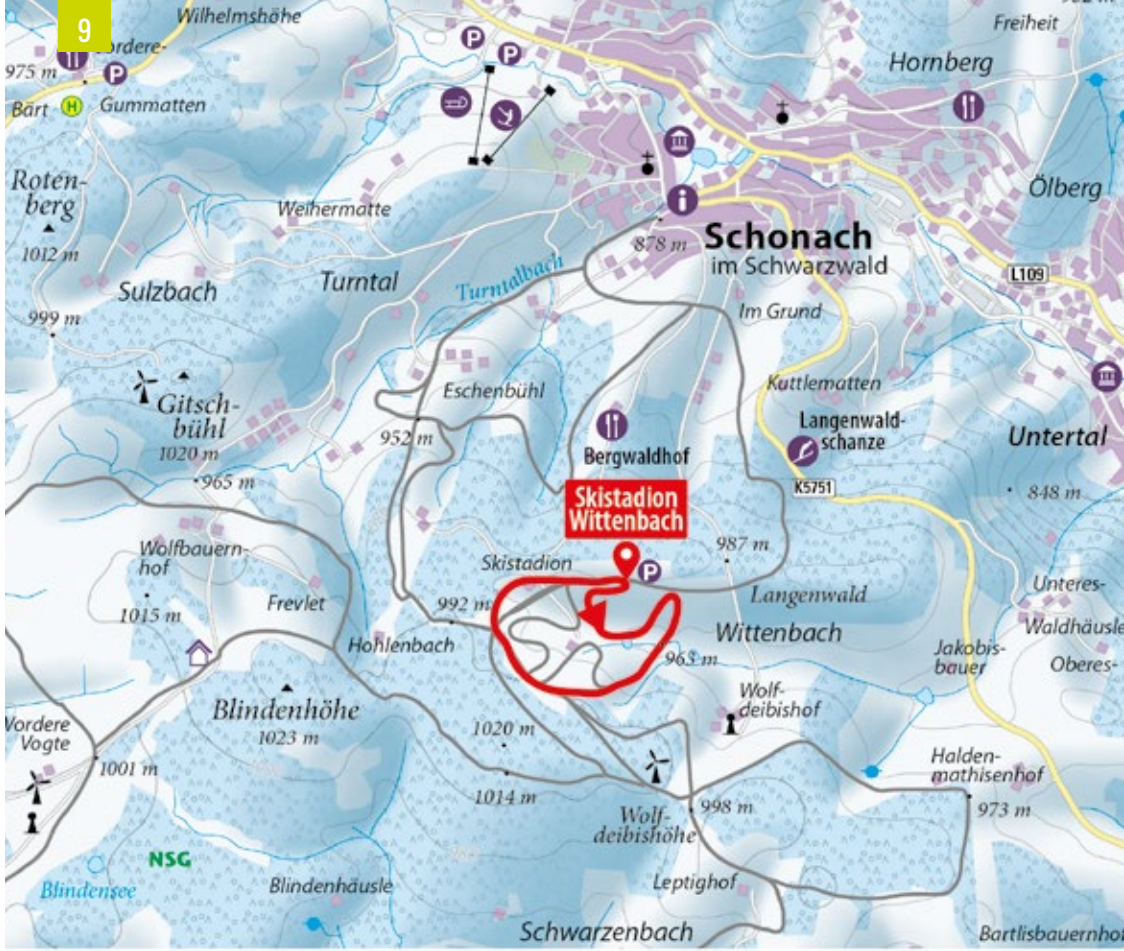

SCHONACH

Mittlere Rundloipe
durch die schöne Natur

Die Tour — 2
Moosloipe

Die Moosloipe führt vom Skistadion Wittenbach über das Wittenbachtal bis zum Windrad. Von dort geht es dann rechts im Wald zur Blindenhöhe, in Richtung Frevlet.

Am Herrenkreuz führt die Loipe vorbei bis zur Vorderen Vogte. Weiter geht die Moosloipe nach rechts zum Gewann Feldern und führt durch das Moos, beim Wolfsbauernhof vorbei zur Frevlet und über die Blindenhöhe mit einer kleinen Schleife durch den Wald zurück zum Ausgangspunkt.

- mittel
- 7,5 km
- 1:30 Std.
- 976 m - 1014 m
- 88 m
- 88 m

START Skistadion Wittenbach
ZIEL Skistadion Wittenbach

Buslinie 7270 und Panoramabus Schwarzwald, Haltestelle Triberger Straße. Freie Fahrt mit der Ferienland-KONUS-Gästekarte.

TIPPS

- Einkehrmöglichkeit: Café-Gasthaus Bergwaldhof
- Toiletten sowie ein beheizter Wachsraum beim Loipenhaus
- Detaillierter Schneebericht unter www.dasferienland.de

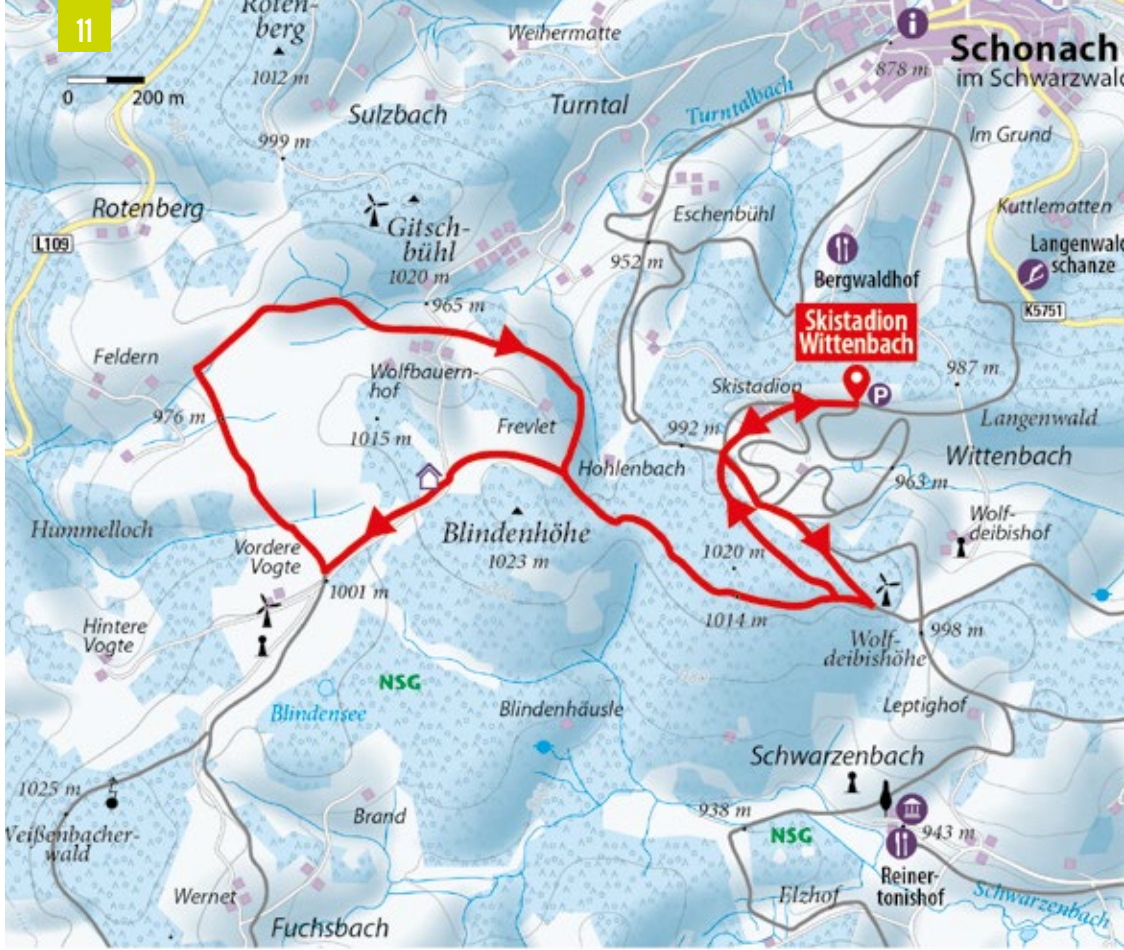





SCHONACH

Wunderschöne Rundloipe mit herrlichen Ausblicken

- mittel
- 11,7 km
- 2:00 Std.
- 938 m - 1024 m
- 182m
- 181 m
- START Skistadion Wittenbach
- ZIEL Skistadion Wittenbach
- Buslinie 7270 und Panoramabus Schwarzwald, Haltestelle Triberger Straße. Freie Fahrt mit der Ferienland-KONUS-Gästekarte.

Die Tour 3
Panoramaloipe

Die Panoramaloipe führt vom Skistadion Wittenbach über das Wittenbachtal hinauf zum Leptighof. Hier hat man einen herrlichen Blick auf den Reinertonishof.

Über das Naturschutzgebiet führt die Loipe direkt am Natur-freundehaus Küferhäusle vorbei. Ein kurzer Anstieg führt dann zur Weißenbacher Höhe. Auf diesem Höhenrücken hat man einen herrlichen Blick auf das Weißenbachtal und den Skilift Rössle. Die Loipe geht dann über das Gewann Fuchsbach zur Vorderen Vogte. Von dort führt sie über Feldern und Moos am Wolfsbauernhof vorbei zur Frevlet.

Über die Blindenhöhe geht die Loipe mit einer kleinen Schleife im Wald zurück zum Ausgangspunkt.

TIPPS

- Einkehrmöglichkeit: Vesperhäusle Reinertonishof
- Toiletten sowie ein beheizter Wachsraum beim Loipenhaus
- Detaillierter Schneebericht unter www.dasferienland.de

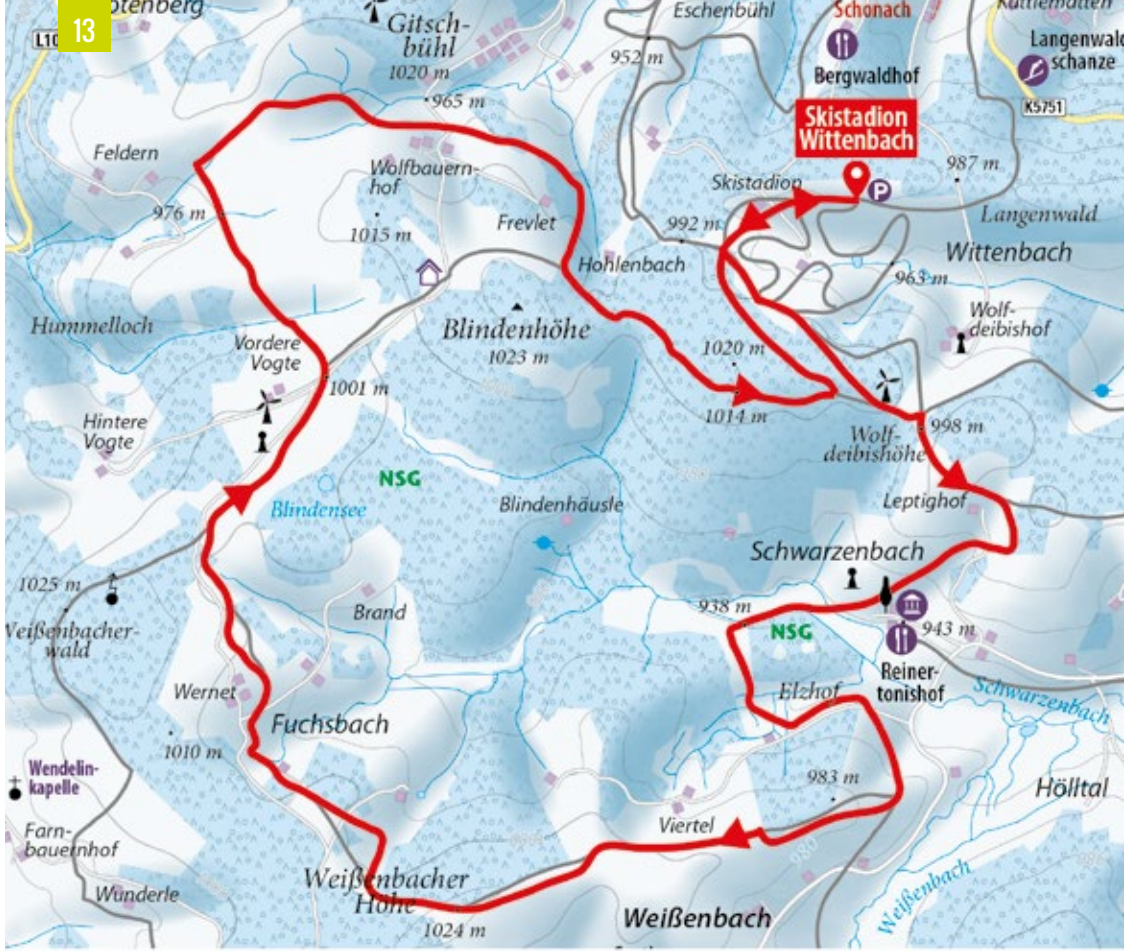

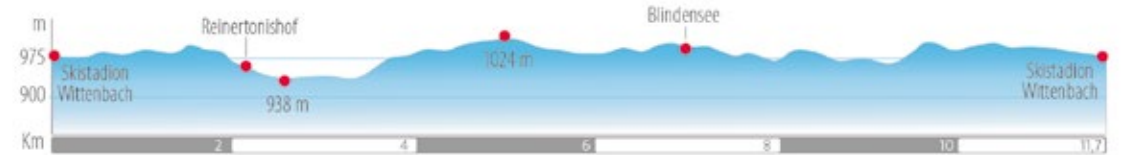

SCHONACH

Höchst anspruchsvolle Runde - auch für die Nordisch Kombinierer

Die Tour Weltcuploipe

4

Die Weltcuploipe führt vom Skistadion Wittenbach mit steilen Abfahrten und Anstiegen in einer Schleife zurück zum Ausgangspunkt.

- schwer
- 2,5 km
- 0:30 Std.
- 963 m - 991 m
- 28 m
- 41 m

START Skistadion Wittenbach
ZIEL Skistadion Wittenbach

(H) Buslinie 7270 und Panoramabus Schwarzwald, Haltestelle Triberger Straße. Freie Fahrt mit der Ferienland-KONUS-Gästekarte.

TIPPS

- Toiletten sowie ein beheizter Wachsraum beim Loipenhaus
- Einige Parkplätze am Loipenhaus - größerer Parkplatz in der Nähe.
- Detaillierter Schneebericht unter www.dasferienland.de

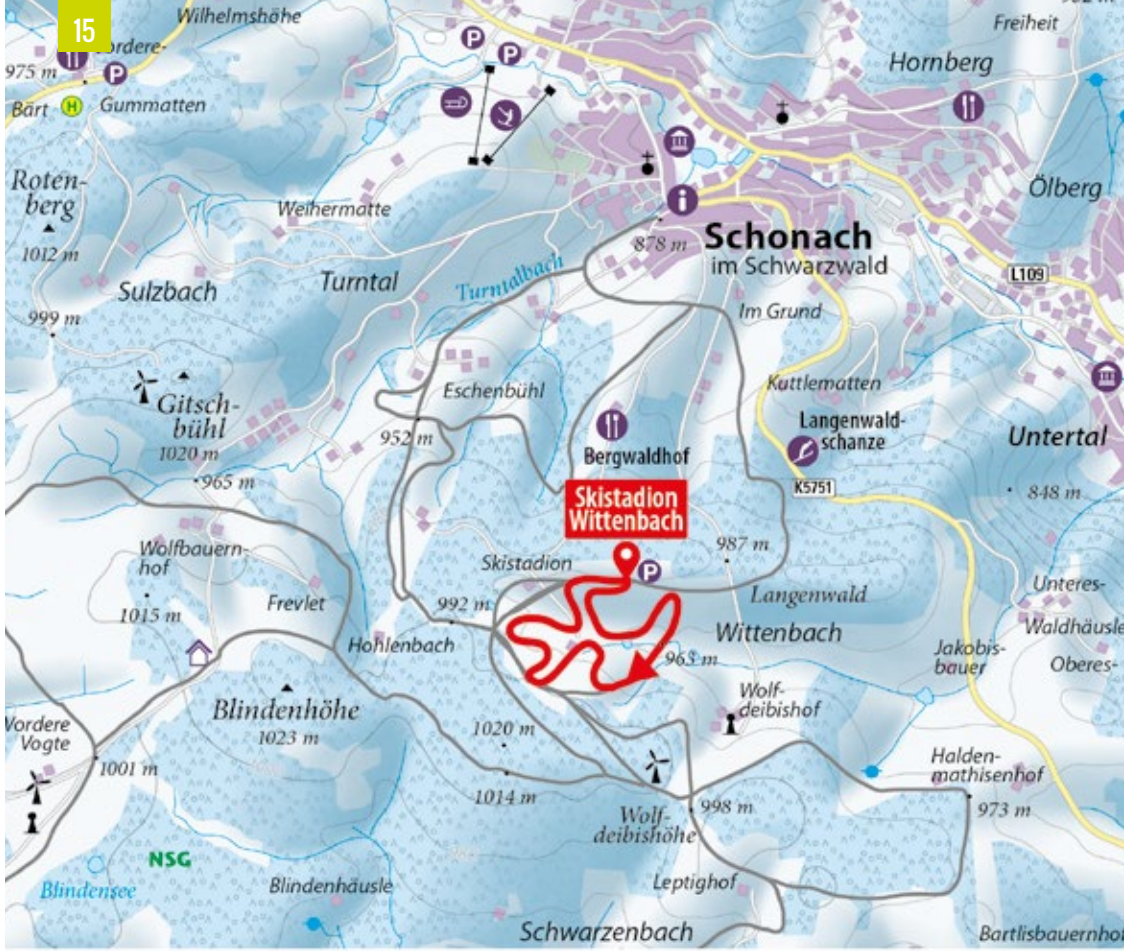

SCHONACH

Kurze aber knackige Tour

Die Tour 5
Höflebergloipe

- schwer
- 2,8 km
- 0:40 Std.
- 880 m - 952 m
- 75 m
- 72 m

START Skistadion Sporthalle
ZIEL Skistadion Sporthalle

Buslinie 7270 und Panoramabus Schwarzwald, Haltestelle Triberger Straße. Freie Fahrt mit der Ferienland-KONUS-Gästekarte.

Die Höflebergloipe führt vom ehemaligen Skistadion an der Dom Clemente Schule zunächst geradeaus, bis zum Höflebauer. Weiter geht die Loipe nach rechts den Anstieg hinauf zum Cafe Bergwaldhof. Von dort führt sie über den Eschenbühl wieder zurück zum Ausgangspunkt.

TIPPS

- Einkehrmöglichkeiten: Café-Gasthaus Bergwaldhof, Moosi Lesecafé Schonach
- Detaillierter Schneebericht unter www.dasferienland.de

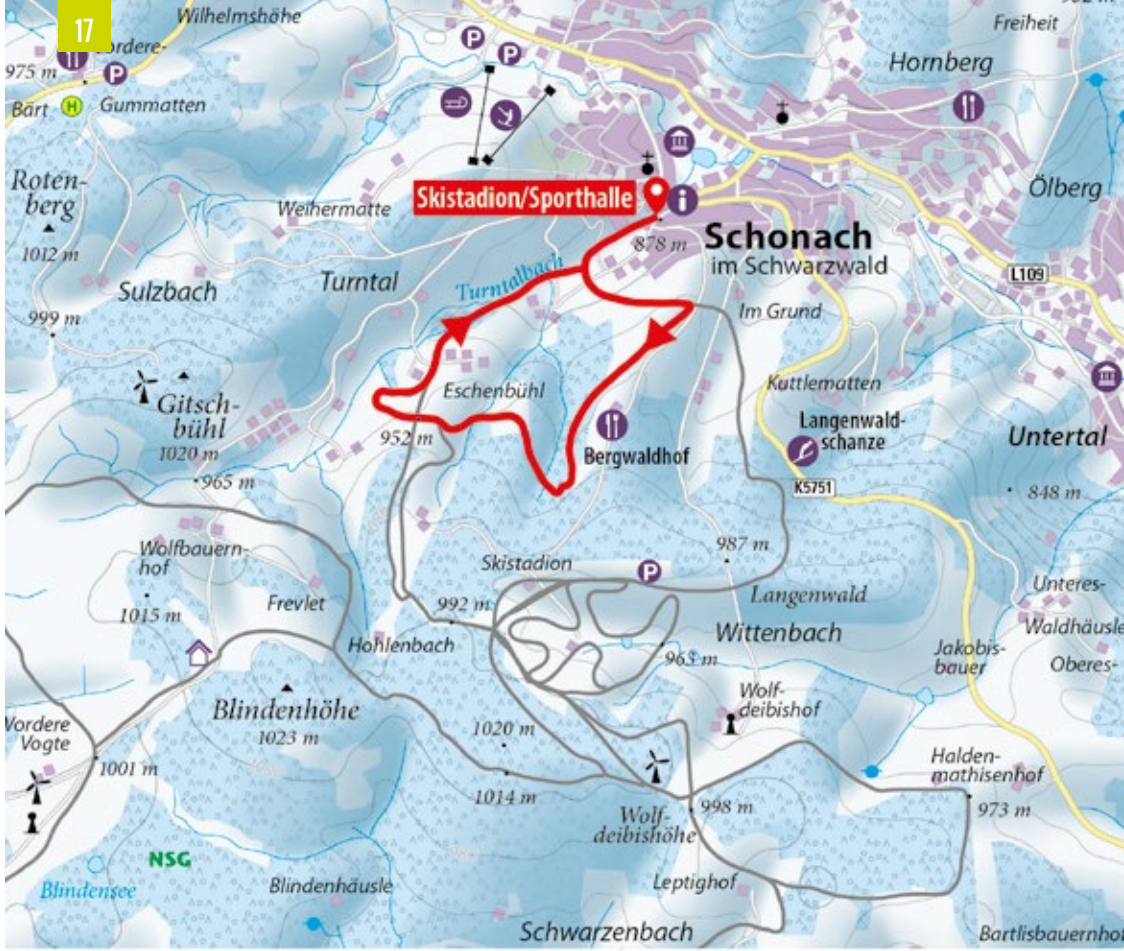

SCHONACH

Sehr anspruchsvolle Rundtour

Die Tour 6 Langenwaldloipe

- schwer
- 4,6 km
- 1:00 Std.
- 878 m - 992 m
- 113 m
- 113 m

START Skistadion Sporthalle
ZIEL Skistadion Sporthalle

Buslinie 7270 und Panoramabus Schwarzwald, Haltestelle Triberger Straße. Freie Fahrt mit der Ferienland-KONUS-Gästekarte.

Die Langenwaldloipe führt vom ehemaligen Skistadion an der Dom Clemente Schule zunächst geradeaus bis zum Höflebauer. Weiter geht sie links ab und nimmt den Anstieg Richtung Grund, bis zur Langenwaldschanze.

Von dort erfolgt ein weiterer Anstieg zum Skistadion Wittenbach. Am Loipenhaus vorbei geht es über den Eschenbühl wieder hinunter zum Ausgangspunkt.

TIPPS

- Gefährliche Abfahrt ab Eschenbühl Richtung Sporthalle
- Toiletten sowie ein beheizter Wachsraum beim Loipenhaus
- Detaillierter Schneebericht unter www.dasferienland.de

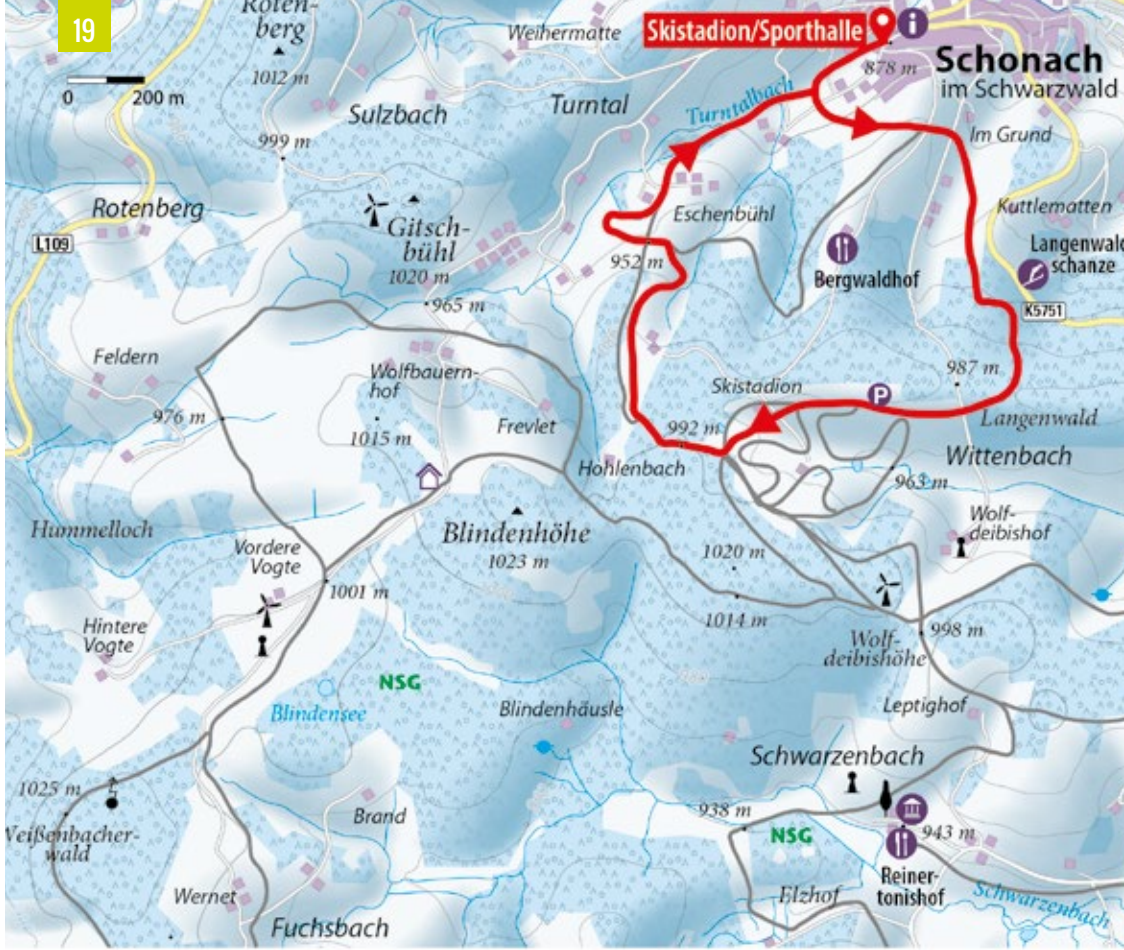

SCHONACH

Mittlere Rundloipe auf der Höhe des Rohrhardsbergs

Die Tour 7 Schänzle-Loipe

- schwer
- 5,9 km
- 1:00 Std.
- 1055 m - 1148 m
- 109 m
- 109 m
- START Parkplatz Sauermatte
- ZIEL Parkplatz Sauermatte
- Buslinie 7274
  Haltestelle Mühlebühl.
  Freie Fahrt mit der Ferienland-KONUS-Gästekarte.

Die Schänzle-Loipe führt vom Parkplatz Sauermatte ca. 2 km leicht hinauf bis zum Gasthaus Schwedenschanze. Von dort geht es durch das Naturschutzgebiet wieder zurück zum Parkplatz.

TIPPS

- Einkehrmöglichkeit: Gasthaus Schwedenschanze
- Detaillierter Schneebericht unter www.dasferienland.de

SCHÖNWALD

Rundloipe
im Landschaftsgarten

Die Tour — Rundloipe Landschaftgarten

8

Die Rundloipe Landschaftsgarten führt vom Parkdeck einmal rund um den Landschaftsgarten herum, immer auf freiem Feld.

leicht

0,9 km
0:10 Std.

965 m - 976 m
13 m
13 m

START Landschaftsgarten Ortsmitte
ZIEL Landschaftsgarten Ortsmitte

Businie 7270 und
Panoramabus Schwarzwald,
Haltestelle Ortsmitte.
Freie Fahrt mit der Ferienland-
KONUS-Gästekarte.

TIPPS

- Detaillierter Schneebericht unter www.dasferienland.de

SCHÖNWALD

Tour zum Kulturdenkmal Reinertonishof

Die Tour — 9
Schwarzenbachloipe

leicht

1,2 km
0:10 Std.

925 m - 943 m
18 m
0 m

START Inselklause
ZIEL Reinertonishof

Buslinie 7270 und Panoramabus Schwarzwald, Haltestelle Inselklause.
Freie Fahrt mit der Ferienland-KONUS-Gästekarte.

Die Schwarzenbachloipe führt vom Hotel Inselklause leicht ansteigend in das Schwarzenbachtal, bis zum Anschluss an den Fernskiwanderweg beim Kulturdenkmal Reinertonishof.

TIPPS

- Einkehrmöglichkeiten: Hotel Inselklause, Vesperhäusle Reinertonishof
- Es lohnt sich ein Besuch des Kulturdenkmals Reinertonishof.
- Detaillierter Schneebericht unter www.dasferienland.de

SCHÖNWALD

Tour durch
das idyllische Hölltal

Die Tour 10
Hölltalloipe

Die Hölltalloipe führt durch den Landschaftsgarten hinunter in das Tal der jungen Gutach. Von dort geht es dann links weiter, vorbei am Stausee bis zum Hotel Inselklause.

- leicht
- 2,5 km
- 0:20 Std.
- 928 m - 972 m
- 1 m
- 45 m

START Landschaftsgarten Ortsmitte
ZIEL Inselklause

Businie 7270 und Panoramabus Schwarzwald, Haltestelle Ortsmitte.
Freie Fahrt mit der Ferienland-KONUS-Gästekarte.

TIPPS

- Einkehrmöglichkeit: Hotel Inselklause
- Detaillierter Schneebericht unter www.dasferienland.de

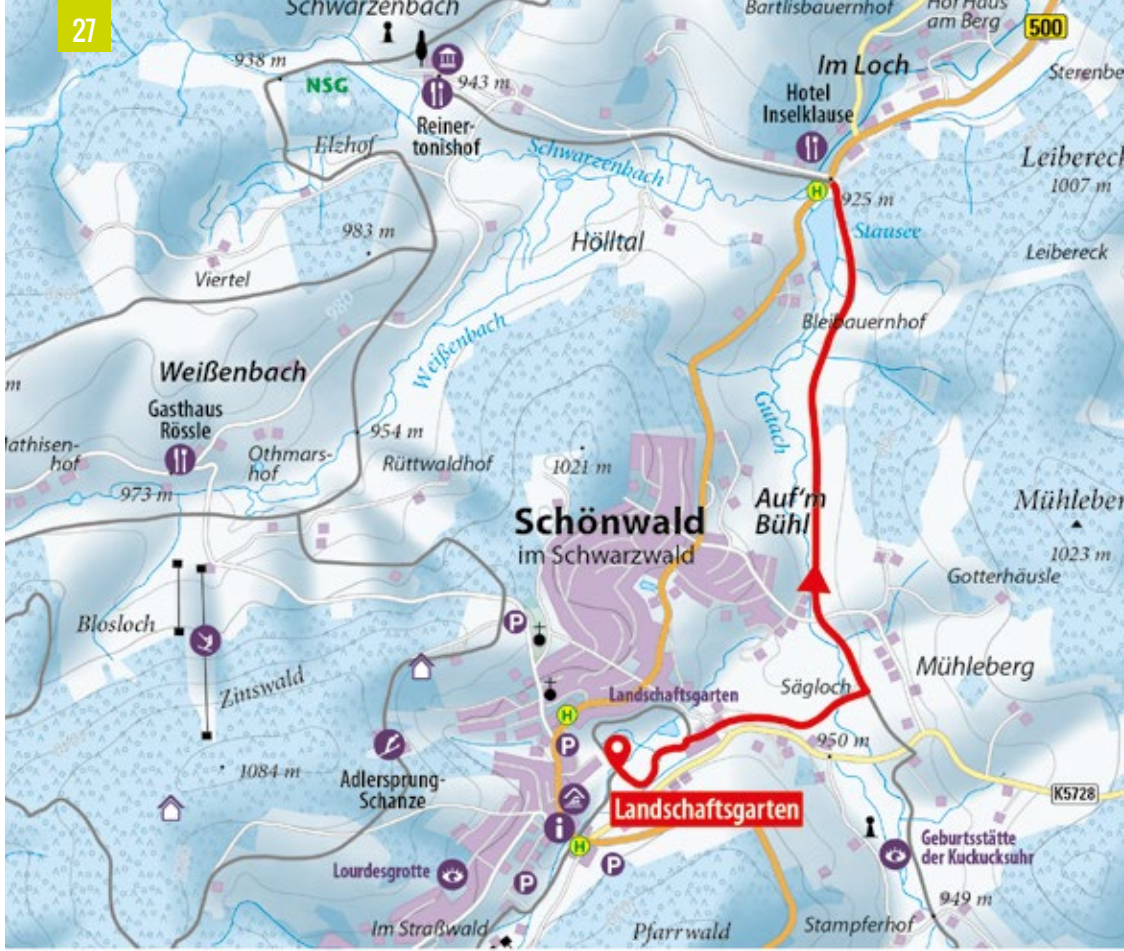

SCHÖNWALD

Vom Landschaftsgarten zur Gutenhöhe

Die Tour — 11 Gutachtalloipe

leicht

5,0 km
0:45 Std.

938 m - 1020 m
91 m
48 m

START Landschaftsgarten Ortsmitte
ZIEL Parkplatz Gutenhöhe

Businie 7270 und Panoramabus Schwarzwald, Haltestelle Ortsmitte.
Freie Fahrt mit der Ferienland-KONUS-Gästekarte.

Die Gutachtalloipe führt durch den Landschaftsgarten hinunter in das Tal der jungen Gutach. Von dort geht es dann rechts weiter, vorbei an der Hubertuskapelle bis zum Parkplatz Gutenhöhe.

Kurz nach dem Hotel Kaltenbach besteht Anschluss über die Schaibenloipe zur Escheck.

TIPPS

- Einkehrmöglichkeit: Hotel Kaltenbach
- Detaillierter Schneebericht unter www.dasferienland.de



SCHÖNWALD

Vom Rothaus-Loipenzentrum zur Martinskapelle

Die Tour 12
Zugang Martinskapelle

Die Zugangsloipe zur Martinskapelle führt vom Rothaus Loipenzentrum auf der Farnbergloipe hinunter ins Farnbergtal bis zum Haus Vogte. Dort geht es links den Anstieg zur Martinskapelle hinauf. Die Strecke ist Teil des Fernskiwanderweges.

- mittel
- 4,2 km
- 1:00 Std.
- 946 m - 1089 m
- 143 m
- 66 m

START Rothaus Loipenzentrum
ZIEL Skihütte Martinskapelle

(H) Bushaltestelle Inselklause ca. 3 km entfernt

TIPPS

- Einkehrmöglichkeit: Höhengasthaus Kolmenhof
- Detaillierter Schneebericht unter www.dasferienland.de

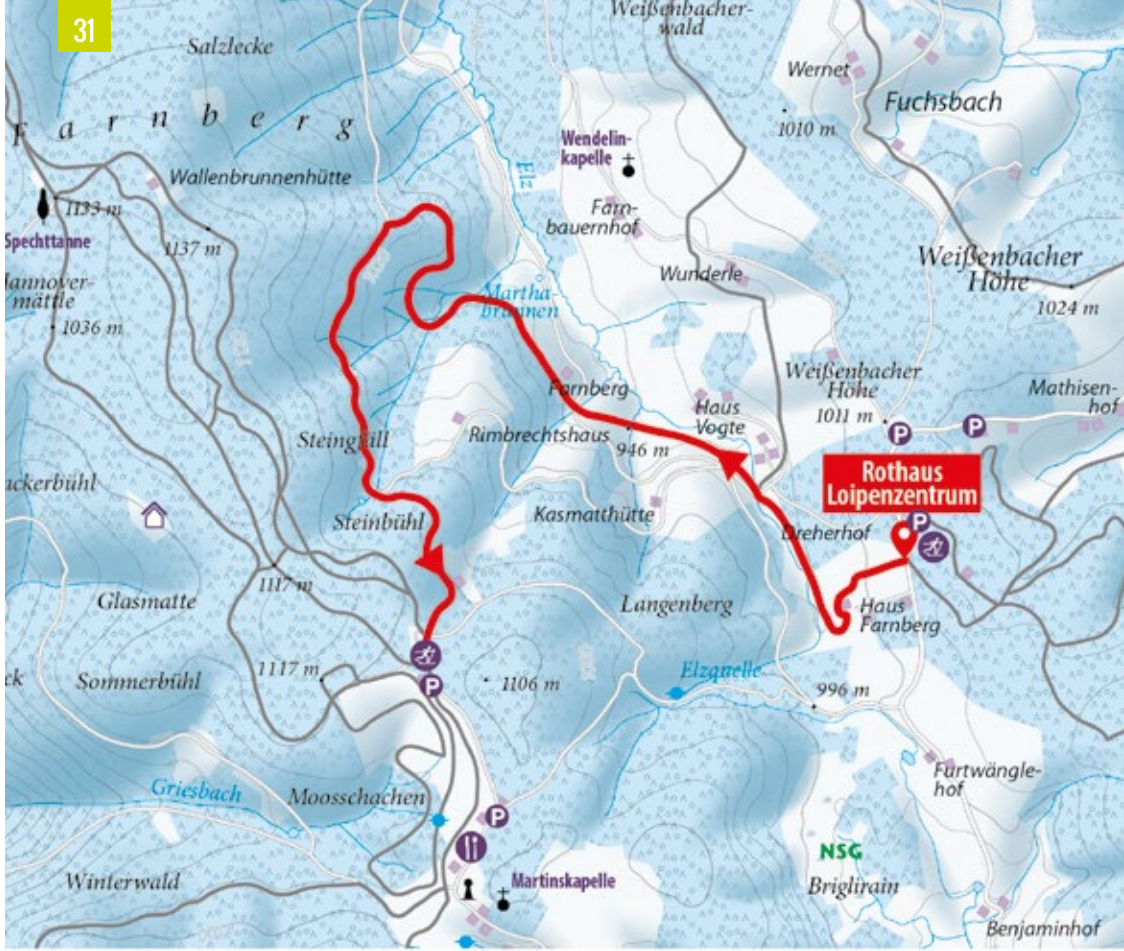

SCHÖNWALD

Schöne Rundloipe

Die Tour 13
Schaibenloipe

- mittel
- 5,0 km
- 0:40 Std.
- 1006 m - 1063 m
- 80 m
- 79 m
- START Escheck
- ZIEL Escheck

Buslinie 7270 und Panoramabus Schwarzwald, Haltestelle Escheck. Freie Fahrt mit der Ferienland-KONUS-Gästekarte.

Die Schaibenloipe führt von der Escheck über freies Feld in Richtung Schönbächle.

Von dort geht es links vorbei am Sattlerhof durch den Wald und auf freiem Feld wieder zurück zur Escheck.

TIPPS

- Einkehrmöglichkeiten: Gasthaus Zum Kreuz, Gasthaus Löwen
- Detaillierter Schneebericht unter www.dasferienland.de

SCHÖNWALD

Rundloipe durch
das Farnbergtal

Die Tour 14
Farnbergloipe

- mittel
- 9,7 km
- 1:40 Std.
- 954 m - 1025 m
- 180 m
- 180 m

START Rothaus Loipenzentrum
ZIEL Rothaus Loipenzentrum

Bushaltestelle Inselklause
ca. 3 km entfernt

Die Farnbergloipe führt vom Rothaus Loipenzentrum hinunter ins Farnbergtal.

Vorbei am Haus Vogte geht es einen Anstieg hinauf und bietet anschließend einen herrlichen Blick auf das Rohrhardsberggebiet. Die Loipe geht dann durch ein Waldstück und über das Gewann Fuchsbach weiter auf den Weißenbacher Höhenzug. Von dort führt die Loipe in der Talaue zurück zum Rothaus Loipenzentrum

TIPPS

- Detaillierter Schneebericht unter www.dasferienland.de

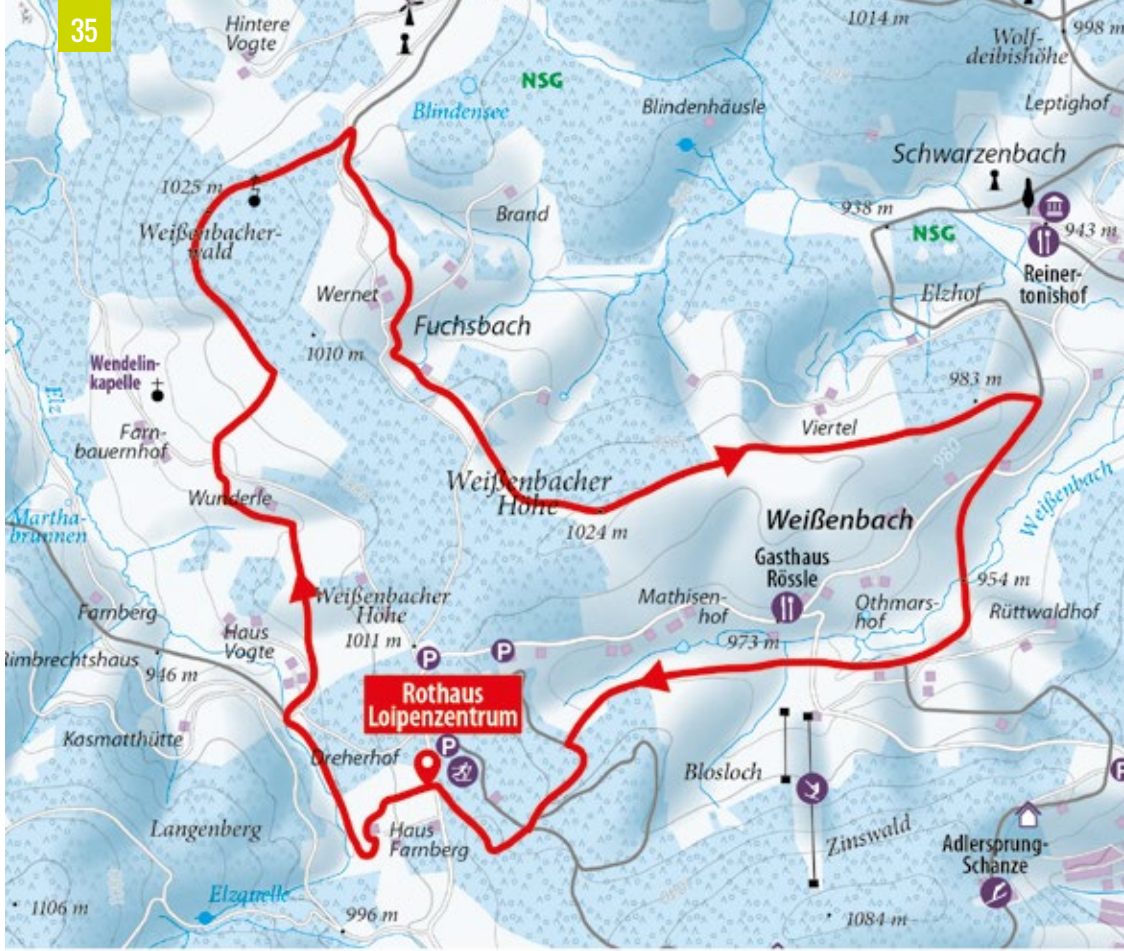



SCHÖNWALD

Beleuchtete Rundloipe
im Weißenbachtal

Die Tour 15
Rothaus Loipenzentrum

- schwer
- 2,4 km
- 0:30 Std.
- 982 m - 1016 m
- 36 m
- 36 m

START Rothaus Loipenzentrum
ZIEL Rothaus Loipenzentrum

(H) Bushaltestelle Inselklause
ca. 3 km entfernt

Die Rundloipe führt mit einigen Anstiegen und rasanten Abfahrten mitten durch den Wald – die ideale Trainingsrunde.

Ab Mitte November wird die Strecke mit Kunstschnee belegt. Dienstag, Mittwoch und Freitag Flutlicht bis 20:00 Uhr.

Bitte beachten Sie die Laufrichtung!

TIPPS

- Abends Flutlicht (Dienstag, Mittwoch und Freitag)
- Detaillierter Schneebericht unter www.dasferienland.de

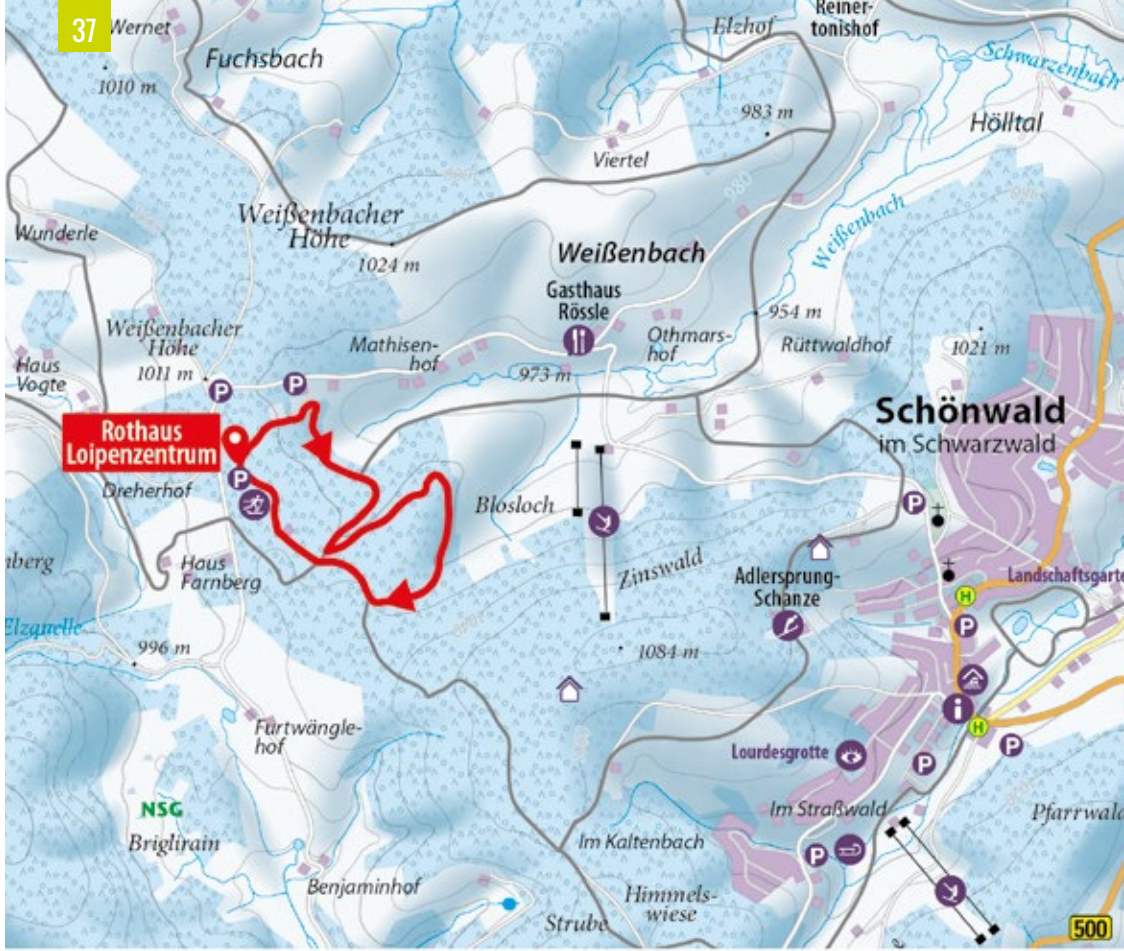

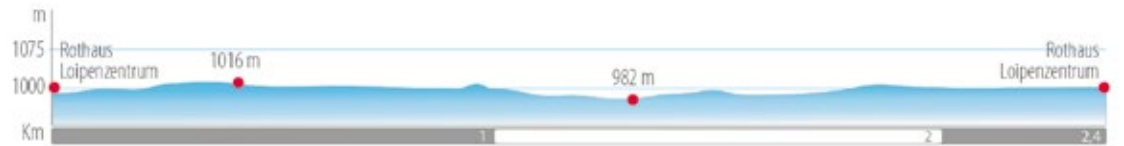

SCHÖNWALD

Rundloipe durch
das idyllische Weißenbachtal

Die Tour 16
Weißenbachloipe

- schwer
- 6,2 km
- 1:20 Std.
- 960 m - 1062 m
- 126 m
- 126 m
- START: Rothaus Loipenzentrum, Schindelhaus
- ZIEL: Rothaus Loipenzentrum, Schindelhaus
- Bushaltestelle Inselklause ca. 3 km entfernt

Die Weissenbachloipe führt vom Schindelhaus beim Rothaus Loipenzentrum hinunter bis zum Rössle-Skilift. Beachten Sie bitte, dass der Abschnitt zwischen Schindelhaus und Rössle-Skilift nicht gespurt ist, sondern frei befahrbar ist. Von dort geht es auf dem Fernskiwanderweg einen Anstieg hinauf in Richtung Schönwald zum Pfälzer-Eck (weitere Einstiegsmöglichkeit).

Weiter auf dem Fernskiwanderweg führt die Loipe oberhalb von Schönwald über die Blasloch-Abfahrt zurück zum Rothaus-Loipenzentrum.

TIPPS

- Einkehrmöglichkeit: Gasthaus Rössle
- Detaillierter Schneebericht unter www.dasferienland.de

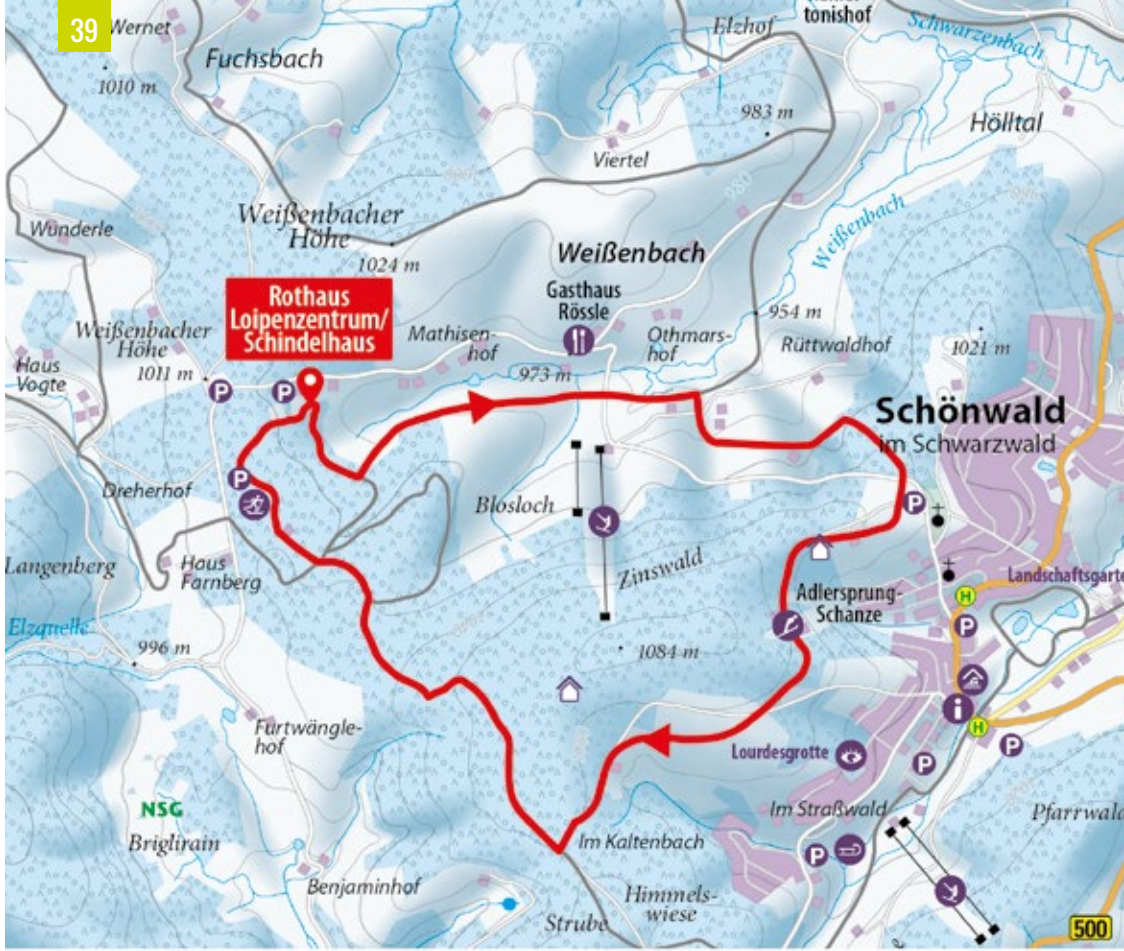

FURTWANGEN

Ideale Schnupperrunde

Die Tour 17
Neukircher Loipe

- leicht
- 1,4 km
- 0:20 Std.
- 949 m - 983 m
- 34 m
- 34 m
- START Neukirch Sportplatz
- ZIEL Neukirch Sportplatz
- Buslinie 7270 vom Rössleplatz nach Neukirch

Die Neukircher Loipe führt vom Sportplatz in Richtung Staffelwald und in einer Schleife wieder zurück zum Ausgangspunkt.

TIPPS

- Detaillierter Schneebericht unter www.dasferienland.de

FURTWANGEN

Tolle Einsteigerrunde

Die Tour 18
Panoramaloipe

leicht
6,4 km
1:00 Std.
1088 m - 1137 m
57 m
57 m
START Skihütte Martinskapelle
ZIEL Skihütte Martinskapelle

Die Panoramaloipe führt von der Skihütte bei der Martinskapelle am Waldrand entlang in Richtung Spechttanne. Von dort geht es entweder noch ca. 500 m weiter, bis zur Anschluss an die Schänzleloipe oder es geht direkt von der Spechttanne über die Wallenbrunnenhütte zurück zum Ausgangspunkt.

TIPPS

- Einkehrmöglichkeit: Höhengasthaus Kolmenhof
- Detaillierter Schneebericht unter www.dasferienland.de

FURTWANGEN

Kleine Runde für alle, die noch abends trainieren möchten

- mittel
- 2,7 km
- 0:30 Std.
- 1075 m - 1117 m
- 45 m
- 45 m

START Skihütte Martinskapelle
ZIEL Skihütte Martinskapelle

Die Tour — 19
Flutlichtstrecke

Die Flutlichtstecke führt von der Martinskapelle in Richtung Skihütte und in einer Schleife wieder zurück zum Ausgangspunkt.

TIPPS

- Einkehrmöglichkeit: Höhengasthaus Kolmenhof
- Detaillierter Schneebericht unter www.dasferienland.de

FURTWANGEN

Perfekte Trainingsrunde

Die Tour — 20 Trimmstrecke

- mittel
- 5,8 km
- 1:30 Std.
- 1088 m - 1154 m
- 75 m
- 75 m
- START Skihütte Martinskapelle
- ZIEL Skihütte Martinskapelle

Die Trimmstrecke führt von der Skihütte gleich rechts in den Wald hinein und den Anstieg hinauf. An der Spechttanne vorbei legt man noch einmal einige Höhenmeter zurück, bevor man am nördlichen Wendepunkt eine Anschlussmöglichkeit zur Schänzleloipe hat, oder wieder zur Skihütte zurückkehrt.

TIPPS

- Einkehrmöglichkeiten: Naturfreundehaus Brend, Berggasthof Brend, Höhengasthaus Kolmenhof
- Detaillierter Schneebericht unter www.dasferienland.de

FURTWANGEN

Herrliche Ausblicke
in ruhiger Natur

Die Tour — 21
Roßeckstrecke

- mittel
- 6,6 km
- 1:15 Std.
- 1061 m - 1134 m
- 93 m
- 93 m

START Naturfreundehaus Brend
ZIEL Naturfreundehaus Brend

Die Roßeckstrecke führt über Rossweg und Siegelwald zum westlichsten Punkt der Loipe. Hier hat man eine schöne Aussicht auf den Kandel und ins Simonswälder Tal.

Die Loipe führt weiter über den Winterwald zur Martinskapelle und über das Heidenschloss zurück zum Naturfreundehaus.

TIPPS

- Einkehrmöglichkeiten: Naturfreundehaus Brend, Berggasthof Brend, Höhengasthaus Kolmenhof
- Detaillierter Schneebericht unter www.dasferienland.de

ST. GEORGEN

Runde auf der Stadion-Laufbahn

Die Tour 22
Stadionrunde

Die Stadionrunde führt in einer kleinen Schleife durch das Roßbergstadion.

- leicht
- 0,4 km
- 0:05 Std.
- 908 m - 908 m
- 0 m
- 0 m

START Rossbergstadion
ZIEL Rossbergstadion

Mit dem Regionalbus 55 Richtung Schramberg, Haltestelle Bildungszentrum

TIPPS

- Einkehrmöglichkeit:
  Gaststätte am Stadion und Hochwald Restaurant
- Detaillierter Schneebericht unter www.dasferienland.de

ST. GEORGEN

Perfekte kleine Runde
für den Feierabend

Die Tour 23
Skatingloipe Seebauernhöhe

Die Skatingloipe Seebauernhöhe ist eine leichte Rundloipe und auch bei Dunkelheit mit der Stirnlampe zu bewältigen.

leicht

1,0 km
0:10 Std.

897 m - 897 m
0 m
0 m

START Seebauernhöhe
ZIEL Seebauernhöhe

Mit dem Stadtbus 50,
Haltestelle Seebauernhöhe

TIPPS

- Einkehrmöglichkeit: Gaststätte Wintergarten
- Detaillierter Schneebericht unter www.dasferienland.de

ST. GEORGEN

Leichtes Übungsgelände

- leicht
- 1,1 km
- 0:15 Std.
- 928 m - 972 m
- 12 m
- 12 m
- START Seebauernhöhe
- ZIEL Seebauernhöhe
- Mit dem Stadtbus 50, Haltestelle Seebauernhöhe

Die Tour 24

Langlauflehrparcour Seebauernhöhe

Der Langlaufparcour Seebauernhöhe ist ein überschaubarer kleiner Rundkurs zur Eingewöhnung.

TIPPS

- Einkehrmöglichkeit: Gaststätte Wintergarten
- Detaillierter Schneebericht unter www.dasferienland.de

ST. GEORGEN

Wichtige Verbindungsstrecke

Die Tour 25
Verbindungsloipe

- mittel
- 1,8 km
- 0:20 Std.
- 885 m - 931 m
- 10 m
- 47 m

START Im Hochwald
ZIEL Seebauernhöhe

Mit dem Regionalbus 55 Richtung Schramberg, Haltestelle Bildungszentrum

Die Verbindungsloipe Falkenandresenhöhe – Seebauernhöhe führt vom Hochwald über den Hasenspielplatz zur Überquerung L175 (Achtung: hier bitte die Ski abschnallen). Die Loipe geht weiter über die freie Fläche bis zum Straßenübergang beim Leihwieserhof. Von dort führt sie auf die Loipen Seebauernhöhe.

In umgekehrter Richtung geht die Loipe vom Straßenübergang beim Leihwieserhof über die freie Fläche zur Überquerung L175. Weiter führt sie den Anstieg hinauf, vorbei am Hasenspielplatz zur Kreuzung Wasserreservoir. Von dort geht es in die Loipen Falkenandresenhöhe, Hochwaldloipe und Staudenloipe.

TIPPS

- Einkehrmöglichkeit: Gaststätte Wintergarten
- Detaillierter Schneebericht unter www.dasferienland.de

ST. GEORGEN

Abwechslungsreiche Runde

Die Tour 26
Falkenandresenhöhe

- mittel
- 7,8 km
- 1:15 Std.
- 895 m - 939 m
- 86 m
- 86 m
- START Rossbergstadion
- ZIEL Rossbergstadion
- Mit dem Regionalbus 55 Richtung Schramberg, Haltestelle Bildungszentrum

Die Falkenandresenhöhe klassisch führt vom Roßbergstadion entlang der L175 bis zum Wagschachen-Parkplatz. Von dort geht es in einer Schleife auf der Eck weiter und zurück über die freie Fläche bis zum Wasserreservoir.

Die Loipe führt leicht rechts über den Wagschachenparkplatz wieder zurück zum Roßbergstadtion.

TIPPS

- Einkehrmöglichkeiten: Gaststätte Am Stadion, Hochwaldrestaurant
- Detaillierter Schneebericht unter www.dasferienland.de

ST. GEORGEN

Durch Tannenwälder und offene Wiesen

Die Tour 27 Skatingrunde Hochwald

- mittel
- 8,0 km
- 10:40 Std.
- 896 m - 939 m
- 90 m
- 90 m

START Rossbergstadion
ZIEL Rossbergstadion

Mit dem Regionalbus 55 Richtung Schramberg, Haltestelle Bildungszentrum

Die Skatingrunde Hochwald führt vom Roßbergstadion entlang der L175, vorbei am Wagschachen-Parkplatz den steilen Anstieg hinauf. Die Loipe geht am Scheuerlewald vorbei und führt auf eine große Wiese (Falkenandresenhöhe). Von dort geht es in einer Schleife wieder zurück auf die gleiche Loipe bis zum Wasserreservoir. Weiter führt sie halbrechts über den Wagschachen-Parkplatz wieder zurück zum Ausgangspunkt.

Die steile Abfahrt und der Aufstieg auf der Falkenandresenhöhe können abgekürzt werden. Dann ist der Schwierigkeitsgrad: mittel.

TIPPS

- Einkehrmöglichkeiten: Gaststätte Am Stadion, Hochwaldrestaurant
- Detaillierter Schneebericht unter www.dasferienland.de

ST. GEORGEN

Entdecken Sie die schönsten Winkel des Hochwalds

Die Tour 28
Hochwaldloipe

- mittel
- 10 km
- 1:30 Std.
- 891 m - 965 m
- 134 m
- 137 m
- START Rossbergstadion
- ZIEL Rossbergstadion
- Mit dem Regionalbus 55 Richtung Schramberg, Haltestelle Bildungszentrum

Die Hochwaldloipe führt vom Roßbergstadion entlang der L175 bis zum Wagschachen-Parkplatz. Von dort geht es in einer Schleife auf der Eck weiter und zurück über die freie Fläche.

Die Loipe führt hinter dem Wasserreservoir in einer Schleife über die Hochwälder Höhe und an der Bengelhütte vorbei. Über den Wagschachen-Parkplatz geht es zurück zum Roßbergstadion.

TIPPS

- Einkehrmöglichkeiten: Gaststätte Am Stadion, Hochwaldrestaurant
- Detaillierter Schneebericht unter www.dasferienland.de

ST. GEORGEN

Durch Wälder
und weite Felder

Die Tour 29
Peterzeller Loipe

- schwer
- 11,8 km
- 2:00 Std.
- 784 m - 915 m
- 153 m
- 153 m

START Mühlstraße, Peterzell
ZIEL Mühlstraße, Peterzell

Mit dem SBG-Bus 7265
Richtung Villingen,
Haltestelle
Buchenbergerstraße

Die Peterzeller Loipe führt von Peterzell am Mühlbach entlang und einen steilen Anstieg hinauf, durch einen Waldabschnitt. Weiter geht es links auf die freie Fläche, oberhalb der Mühlbach-Höfe.

Durch den Wald unterhalb der Hutneck führt die Loipe auf die freie Fläche (Schanzgraben).

Weiter geht es über die Verbindung zum Hochwald (L175 queren) und in einer Schleife zurück zur Hiesemicheleshöhe. Von dort überquert die Strecke wieder die L175 und führt über den Schanzgraben, auf gleicher Loipe an den Mühlbach-Höfen vorbei. Dann geht es steil hinunter zurück nach Peterzell.

TIPPS

- Detaillierter Schneebericht unter www.dasferienland.de

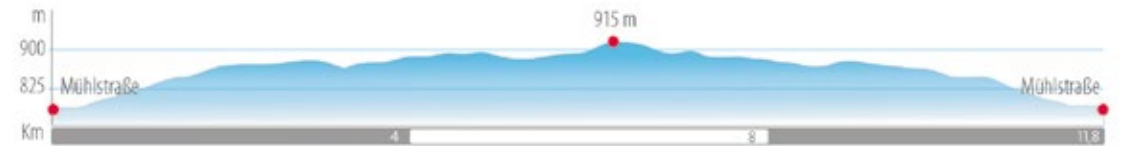

ST. GEORGEN

Anspruchsvolle Loipe über die Schwarzwaldhöhen

Die Tour 30 Brigachloipe

- schwer
- 14,0 km
- 2:20 Std.
- 831 m - 1012 m
- 289 m
- 289 m

START Am Rosenweg, Brigach
ZIEL Am Rosenweg, Brigach

Mit dem Stadtbus 51 Richtung Brigach, Haltestelle Winterberg

Die Brigachloipe führt vom Albertsgrund (zwischen Brigach und St. Georgen) und dem Wintergrund zum Hirzwald. Weiter geht es an der L5728 vorbei (alternativer Einstieg) und um den Kesselberg herum. Von dort überquert die Strecke die L175 und geht weiter über die Lange Lochen.

Die Loipe führt dann steil hinunter zum Dillbauern Kreuz und wieder hinauf zum Sturmbühl. Über die Lange Gasse geht es abwechselnd durch kleine Waldabschnitte und offenen Flächen hinunter zu einem Abschnitt der Schwarzwaldbahn. Weiter führt sie über den Kohlbühl wieder zurück zum Ausgangspunkt.

Hinweis: Bei der Überquerung der L175 gibt es eine Anschlussloipe zu den Schönwälder Loipen (Schaibenloipe) und damit zum weiteren Loipennetz des Ferienlandes und zum Fernskiwanderweg.

TIPPS

- Einkehrmöglichkeiten: Gaststätte Am Stadion, Hochwaldrestaurant
- Detaillierter Schneebericht unter www.dasferienland.de

ST. GEORGEN

Auf und Ab durch den Hochwald

Die Tour 31 Staudenloipe

- schwer
- 14,3 km
- 2:50 Std.
- 855 m - 965 m
- 224 m
- 229 m
- START Rossbergstadion
- ZIEL Rossbergstadion
- Mit dem Regionalbus 55 Richtung Schramberg, Haltestelle Bildungszentrum

Die Hochwaldloipe führt vom Roßbergstadion entlang der L175 bis zum Wagschachen-Parkplatz. Von dort geht es in einer Schleife auf der Eck weiter und zurück über die freie Fläche. Die Loipe führt rechts über die Hochwälder Höhe und wieder rechts hinunter bis zur Staude.

Der Strecke folgend, geht es auf der gleichen Loipe hinauf zur Hochwälder Höhe zurück und an der Bengelhütte vorbei. Über den Wagschachen-Parkplatz geht es zurück zum Roßbergstadion.

TIPPS

- Einkehrmöglichkeiten:
  Gaststätte Am Stadion, Hochwaldrestaurant, Gasthaus Staude
- Detaillierter Schneebericht unter www.dasferienland.de

SKILIFTE
im Ferienland

SCHONACH **Skilift Winterberg** ✆ 07722 1779 www.dasferienland.de	Ideale Wintersportbedingungen – vor allem für Familien und Anfänger – mit Ski-Schule und Rodelbahn. Après-Ski-Vergnügen auf der Josenalm. Funpark als High-Light für die jungen Ski- und Snowboardfahrer. Flutlicht: Mi, Fr: 18:00 - 21:00 Uhr und nach Bedarf	Länge: 350 m Höhe: 900 - 1000 m Höhenmeter: 100 m
SCHONACH **Skilift Rohrhardsberg** ✆ 07722 5944 www.skilift-rohrhardsberg.de	Durch die gut präparierte Skipiste mit einer Abfahrtslänge von insgesamt 750 m ist der Rohrhardsberg einer der beliebtesten Skilifte der Region. Die Skipiste ist Kategorie rote Piste.	Länge: 750 m Höhe: 945 - 1163 m Höhenmeter: 155 m
SCHÖNWALD **Skilift Rössle** ✆ 07722 4848 www.dasferienland.de	Im idyllischen Weißenbachtal liegt in einer geschützten Waldschneise der Rössle-Skilift. Er gehört zu den anspruchsvolleren Schleppliften im Ferienland Schwarzwald. Das dazugehörende Gasthaus Rössle sorgt für das leibliche Wohl.	Länge: 538 m Höhe: 970 - 1080 m Höhenmeter: 110 m
SCHÖNWALD **Skilift Dobel** ✆ 07722 1007 www.dasferienland.de	Der familienfreundliche Dobel-Skilift in Schönwald gilt als einer der schneesichersten Schlepplifte in der Region. Vor Ort befinden sich eine Ski-Schule, eine Rodelbahn sowie ein Kiosk mit Kaffee-Terrasse. Flutlicht: Mi, Sa bis 21:00 Uhr und nach Bedarf	Länge: 408 m Höhe: 988 - 1058 m Höhenmeter: 70 m
FURTWANGEN **Bregtal-Skilift** ✆ 07723 2512 www.bregtallift.de	Der Bregtal-Skilift ist der „Treffpunkt für alle im Winter“ mit Möglichkeiten zum Skilaufen, Snowboarden und Rodeln. Flutlicht: auf Anfrage	Länge: 300 m Höhe: 900 - 990 m Höhenmeter: 90 m

SKILIFTE
im Ferienland

ST. GEORGEN **Skilift Winterberg** ✆ 07724 7438 www.skilift-winterberg.de	Auf dem Winterberg im Skigebiet Oberkirnach kommen die großen Skifahrer am Skihang voll auf ihre Kosten und die Kleinen lernen am Kinderlift das Skifahren. Die Skihütte lädt zu einer gemütlichen Pause ein. Flutlicht: Mi - Fr: bis 21:00 Uhr	Länge: 320 m Höhe: 850 - 902 m Höhenmeter: 52 m
ST. GEORGEN **Skilift Schlossberg** ✆ 07724 82304 www.skilift-schlossberg.de	Der Schlossberg ist für fortgeschrittene Skifahrer geeignet. Essen und Trinken gibt es in der Skihütte am Fuße des Hanges. Ein kleiner selbst gebauter Funpark lädt zum Springen und Trixen ein. Flutlicht: Mi - Fr: bis 21:30 Uhr	Länge: 350 m Höhe: 900 - 970 m Höhenmeter: 70 m
ST. GEORGEN **Skilift Oberer Schlossberg** ✆ 07724 1777 www.oberer-schlossberg.de	Der Skilift ist aufgrund seines geringen Höhenunterschieds sehr gut für Familien geeignet. Parkmöglichkeiten gibt es oben am Lift. Für das leibliche Wohl wird in der Skihütte mit Getränken und Snacks gesorgt. Flutlicht: Mi - Fr: bis 21:30 Uhr	Länge: 400 m Höhe: 920 - 970 m Höhenmeter: 50 m
ST. GEORGEN **Skilift Brigachlift** ✆ 07724 7329 www.brigachlift.de	Der Lift ist perfekt geeignet für Familien und Anfänger. Direkt neben dem Lift gibt es einen Rodelhang, an diesem können auch schon die Kleinsten den Winter genießen. Für das leibliche Wohl wird in der Skihütte gesorgt. Flutlicht: Mi, Sa bis 21:00 Uhr und nach Bedarf	Länge: 300 m Höhe: 930 - 970 m Höhenmeter: 40 m
ST. GEORGEN **Skilift Kesselberg** ✆ 07724 7326 www.kesselberg.de	Der Skilift Kesselberg ist der höchstgelegene Skilift in Oberkirnach. Es gibt etliche Abfahrtsvarianten von leicht bis schwer. Somit ist der Lift für Familien aber auch für Fortgeschrittene perfekt geeignet. Flutlicht: Mi - Fr: bis 22:00 Uhr	Länge: 300 m Höhe: 955 - 1025 m Höhenmeter: 70 m

SKIKURSE
im Ferienland

SKIKURSE
im Ferienland

	SKIKURS LANGLAUF	SKIKURS ALPIN	SNOWBOARDKURS (OHNE BORD)	PRIVATSKIKURSE	ANMELDUNG
SCHONACH	Gruppenkurse ab 5 Personen 3 halbe Tage à 2 Std. 45,- € 1 Tag à 4 Std. 35,- €	Gruppenkurse ab 5 Personen 2 Tage à 4 Std. 65,- € 1 Tag à 4 Std. 35,- € Verlängerungstag jeweils: 30,- € In den Schulferien Mittagsbetreuung, 10,- € inkl. warmem Mittagsimbiss und einem Getränk (ab 5 Pers.). Skikindergarten für Skizwerge (3-5 Jahre) zu den Skikurszeiten.	Gruppenkurse ab 3 Personen 2 Tage à 4 Std. 65,- € 1 Tag à 4 Std. 35,- € Verlängerungstag jeweils: 30,- €	für alle Disziplinen 1 Person / Stunde 30,- € jede weitere Person 10,- €	DSV Skischule Schonach Tourist-Information Hauptstr. 6	78136 Schonach Tel 07722 964810	Mobil 0170 4857775 Oder während des Skikursbetriebs am Skischulsammelplatz am Skilift Winterberg.
SCHÖNWALD	Gruppenkurse ab 4 Pers. mit Gästekarte ohne Gästekarte 3 halbe Tage à 2 Std. 40,- € 45,- € 1 Tag à 4 Std. 35,- € 40,- €	Gruppenkurse ab 4 Pers. mit Gästekarte ohne Gästekarte 2 Tage à 4 Std. 45,- € 50,- € 1 Tag à 4 Std. 35,- € 40,- € Unter 4 Personen wird die Kursdauer auf die Hälfte reduziert.	Anfänger Gruppenkurse ab 3 Personen 2 Tage à 4 Std. 65,- € 1 Tag à 4 Std. 35,- € Fortgeschrittenenkurse auf Anfrage. Infos unter: www.diesnowboardschule.de	für alle Disziplinen 1 Person / Stunde 30,- € jede weitere Person 10,- €	Skischule Tourist-Information Franz-Schubert-Straße 3	78141 Schönwald Tel 07722 860831
FURTWANGEN	Kurse auf Anfrage	Kurse auf Anfrage	Kurse auf Anfrage	Kurse auf Anfrage	Skischule	Ski- und Snowboardschule Trenkle Johann-Peter-Hebel-Str. 7	78147 Vöhrenbach Tel 07727 9293353	Mobil 0151 16891105
ST. GEORGEN	Kurse auf Anfrage bei: Helmut Wachtelborn Tel 07724 948860	hopika@inline.de	Kurse auf Anfrage	Kurse auf Anfrage	**Anmeldungen für St. Georgen:** Skiverein St. Georgen: Bernd Kinner	Tel 07721 64504	www.ski-verein-st-georgen.de Turnverein St. Georgen: Robert Schlipf	Tel 07724 9161581	www.tv-st-georegn.de Skischule am Winterberg: David Bähr	Tel 07724 7438	Mobil 0174 9260538 Markus Weißer	Tel 07724 918491	Mobil 0174 3482485 Skitek: Martin Pietsch	Tel 07724 3304

VERLEIH
im Ferienland

	AUSRÜSTUNG	VERLEIHSTATIONEN
SCHONACH	**Langlaufski / Abfahrtski** mit Stöcken und Schuhen **Snowboards** mit Softboots 1 Tag 15,- € 2 Tage 28,- € 3 Tage 40,- € Jeder weitere Tag 5,- € **Tubes** pro Tag 3,- € **Rodel** pro Tag 5,- € **Schneeschuhe** mit Stöcken pro Tag 10,- € **Skihelm** pro Tag 5,- €	**Sport Hör's Ski-Box** Am Skiliftparkplatz Winterberg 78136 Schonach Tel 07722 216617 info@ sport-hoer.de www.sport-hoer.de
SCHÖNWALD Preise pro Tag	**Langlaufski / Nordic Cruising** 12,- € mit Stöcken und Schuhen **Kinder-Langlaufski / Kinder-Abfahrtski** 10,- / 12,- € **Abfahrtski / Carvingski** mit Stöcken und Schuhen 14,- € **Snowbord** mit Softboots / ohne Softboots 16,- / 13,- € Ermäßigung jeweils pro Tag ab 3 Tagen 1,- € ab 5 Tagen 2,- € ab 7 Tagen 3,- € **Rodel** pro Tag 5,- €	**Sporthaus Faller** Franz-Schubert-Str. 22 78141 Schönwald Tel 07722 4159 spofa@t-online.de

VERLEIH
im Ferienland

	AUSRÜSTUNG	VERLEIHSTATIONEN
FURTWANGEN	Ausrüstungen und Preise auf Anfrage	**Ski Wehrle** Raben 8 78120 Furtwangen Tel 07723 7505 www.ski-wehrle.de **Skiverleih Trenkle** Johann-Peter-Hebel-Str. 7 78147 Vöhrenbach Tel 07727 9293353 Mobil 0151 16891105 www.snowsport-trenkle.de
ST. GEORGEN	Ausrüstungen und Preise auf Anfrage	**Skitek** Martin Pietsch Herrenwald 5 78089 Unterkirnach Tel 07724 3304 www.skitek.de

WO DIE ADLER FLIEGEN

Wintersportgeschichte der Skispringer

Traditionsbewusst treffen sich jeden Winter die weltbesten Kombinierer in Schonach, um hier auf der Langenwaldschanze den traditionsreichen Schwarzwaldpokal auszutragen.

Nordische Kombination ist die Verbindung aus den Wintersportarten Skispringen und Langlauf, die im Ferienland eine große Tradition haben. Mit Eröffnung der Sprungschanze im Langenwald 1924 wurde hier Jahr für Jahr Skisportgeschichte geschrieben. Die Schanze wurde seitdem neun Mal vergrößert und modernisiert. Bekannt sind Hans-Peter Pohl, Christof Duffner, Hansjörg Jäkle, Alexander Herr oder Georg Hettich, die allesamt aus dem Ferienland Schwarzwald kommen.

Dank der hervorragenden Trainingsmöglichkeiten, die sich ihnen bieten, haben sie es geschafft in die Weltklasse vorzustoßen. Stellvertretend für diese gute Arbeit in allen Orten des Ferienlandes steht das Skiinternat Furtwangen. Hier haben die jungen Sportler die Möglichkeit, Schule und sportliche Karriere miteinander zu verbinden.

Mattenschanzen dienen in den schneefreien Monaten dem Training und der Nachwuchsförderung der Skispringer. Die beiden Jungschanzen in Schönwald bieten hier ideale Voraussetzungen. Mit Kunststoffmatten belegt können die jungen Sporttalente das ganze Jahr über trainieren.

KONUS

Ferienland-Gästekarte

Unsere Gästekarte öffnet Ihnen viele Türen und Tore. So machen Sie Urlaub im Schwarzwald ohne Extrakosten und können Ihre Zeit bei uns fast grenzenlos genießen.

FREIE FAHRT mit allen öffentlichen Bussen und Regionalbahnen

KOSTENLOSE BENUTZUNG aller Skilifte im Ferienland Schwarzwald

FREIER EINTRITT in die Hallenbäder von Schönwald, St. Georgen und Unterkirnach*

FREIER EINTRITT in die vier Freibäder von Schonach, Schönwald, Furtwangen und St. Georgen

FREIER EINTRITT in die Spielscheune Unterkirnach, dem Spielparadies auf 1000 m² *

FREIER EINTRITT in das Deutsche Uhrenmuseum Furtwangen

FREIER EINTRITT in das Museum Gasthaus Arche Furtwangen

MINIGOLF nach Lust und Laune in Schonach, Schönwald, St. Georgen und Unterkirnach

KOSTENLOSE BÜCHERAUSLEIHE in der Stadtbibliothek St. Georgen

50% ERMÄSSIGUNG auf den Eintrittspreis im Deutschen Phonomuseum St. Georgen

50% ERMÄSSIGUNG auf den Eintrittspreis im Kulturdenkmal Reinertonishof Schönwald

* Für die Spielscheune und Hallenbad Unterkirnach benötigen Sie eine zusätzliche Eintrittskarte. Diese erhalten Sie kostenlos in allen Tourist-Informationen des Ferienlandes oder bei Ihrem Gastgeber.

KONUS gilt außerdem auf der ...

Linie S1 Albtalbahn
zwischen Bad Herrenalb über Ettlingen nach Karlsruhe

Linie S6 Enztalbahn
zwischen Bad Wildbad und Pforzheim Hbf

Kulturbahn
zwischen Bad Liebenzell und Pforzheim Hbf

UNSERE BOOKLETS

Was Sie sonst noch interessieren könnte!

Unsere Broschüren bekommen Sie selbstverständlich in allen Tourist-Informationen des Ferienlandes Schwarzwald.

Auf www.dasferienland.de liegen die Broschüren auch zum Download bereit.

IMPRESSUM

Zusammenarbeit

Herausgeber
Ferienland im Schwarzwald GmbH | www.dasferienland.de

Grafische Realisierung
Webagentur Berlin | www.webagentur-berlin.de

Kartenmaterial
www.mapsolutions.de

2016 | Obwohl die Ferienland im Schwarzwald GmbH alle Informationen und Bestandteile dieses Booklets nach bestem Wissen und Gewissen zusammengestellt hat, haftet sie nicht für die Vollständigkeit, Richtigkeit und Aktualität.

SCHONACH
Tourist-Information
Hauptstraße 6
78136 Schonach
Tel 07722 964810
Fax 07722 2548
info@schonach.de

SCHÖNWALD
Tourist-Information
Franz-Schubert-Straße 3
78141 Schönwald
Tel 07722 860831
Fax 07722 860834
info@schoenwald.de

FURTWANGEN
Tourist-Information
Lindenstraße 1
78120 Furtwangen
Tel 07723 92950
Fax 07723 929520
touristinfo@furtwangen.de

ST. GEORGEN
Tourist-Information
Hauptstraße 9
78112 St. Georgen
Tel 07724 87194
Fax 07724 87120
touristinfo@st-georgen.de

www.facebook.com/Ferienland.im.Schwarzwald

www.twitter.com/schwarzwaldzeit

www.instagram.com/ehrlichschwarzwald

0157 30057755

Herausgeber
Ferienland im Schwarzwald GmbH